

Ю. Т. Мамадаков<sup>1</sup>, А. Л. Кунгуров<sup>2</sup>, Н. А. Константинов<sup>3</sup>

<sup>1</sup> ООО Научный центр «Наследие Сибири», г. Барнаул

<sup>2</sup> Алтайский государственный краеведческий музей, г. Барнаул

<sup>3</sup> Горно-Алтайский государственный университет, г. Горно-Алтайск

## Новые археологические памятники в степной зоне Алтайского края

**Аннотация.** Статья посвящена публикации новых курганных могильников и находки костяного наконечника стрелы. Материалы были зафиксированы в процессе обследования археологическим отрядом общества с ограниченной ответственностью «Научный центр „Наследие Сибири“» земельных участков, отведенных для прокладки линий газопроводов. Курганные могильники насчитывают от одной до девяти земляных насыпей. Датировка памятников определяется только предварительно: скифское время (каменная культура) и эпоха раннего средневековья (сросткинская культура). Данные материалы существенно расширяют археологическую картографию региона. Костяной черешковый наконечник стрелы крупных размеров из Алейского района датируется периодом поздней древности (кулайская культура). **Ключевые слова:** курган, курганная группа, регион, ландшафт, поселок, наконечник стрелы, кость, черенок.

В полевой сезон 2019 г. археологическим отрядом общества с ограниченной ответственностью «Научный центр „Наследие Сибири“» проведена археологическая разведка земельных участков сельскохозяйственного назначения в рамках проектов «Газопровод-отвод и ГРС» (генеральный заказчик – общество с ограниченной ответственностью «Красноярскгазпром нефтегазпроект», заказчик – общество с ограниченной ответственностью «Геосейсмопоиск»), осуществляемых в степных районах Алтайского края. Реализация проектов вызвана необходимостью обеспечения бесперебойной подачи газа потребителям юго-западных и западных территорий Алтайского края в соответствии с актуальной «Программой газификации регионов Российской Федерации». В процессе работ обнаружено, картографировано и поставлено на государственный учет восемь новых памятников.

**1. Одиночный курган Белово-6.** Памятник расположен в Ребрихинском районе, в 4,4 км на юго-восток от южной окраины с. Белово и в 5,8 км на запад от юго-западной окраины пос. Пеньки (рис. 1). Наименование объекта связано с тем, что известны некрополи Белово 1–5 [1].

Одиночный земляной курган Белово 6 находится на относительно ровном распаханном поле. Северный, северо-восточный, южный и юго-западный сектора распаханного участка маркируются тополево-березовой лесополосой, западный сектор межеванного участка ограничивается грунтовой дорогой, проходящей по оси север – северо-вос-

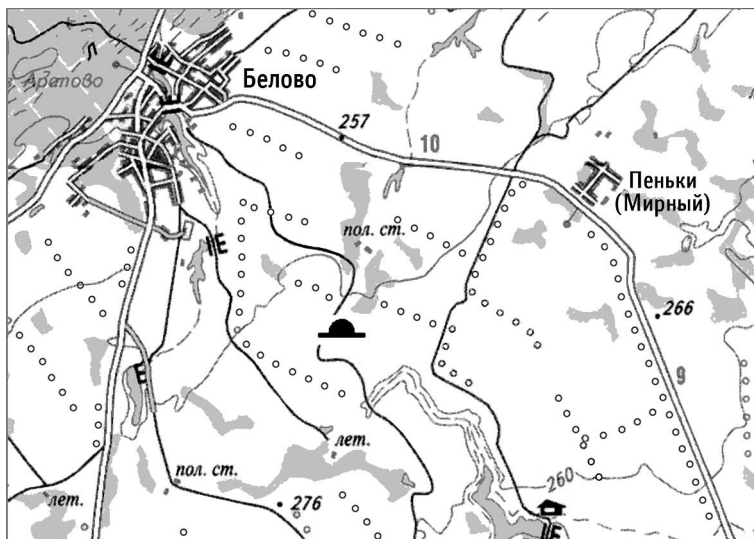


Рис. 1. Одиночный курган Белово-6.

ток — юг — юго-запад. Объект имеет четкую округлую форму, хотя из-за распахки контуры объекта ежегодно в какой-то степени подвергаются изменениям. Диаметр сооружения 20 м, высота 0,42 м. При этом других внешне фиксируемых конструктивных особенностей, видимых разрушений кургана не выявлено. Грабительские ямы-воронки и западины отсутствуют. Ровики и иные конструктивные элементы на кургане не фиксируются. Не исключено, что у выявленного объекта могли находиться более мелкие погребальные конструкции с земляной насыпью, которые были полностью разрушены распахкой. Состояние объекта на момент проведения полевых работ 2019 г. оценивается как аварийное. Внешние признаки одиночного кургана Белово-6 позволяют предварительно датировать его скифским временем (вторая половина I тыс. до н. э.) и отнести к каменской культуре [2].

**2. Одиночный курган Котляровка-1.** Памятник расположен в Поспелихинском районе (Борковский сельский совет) в 4,34 км на юг от юго-восточной окраины пос. Котляровка, в 7,37 км на северо-северо-восток от северо-восточной окраины с. Поспелиха. Находится на распахиваемом поле, рельеф которого характеризуется как плоско-волнистая равнина (юго-западная окраина Приобского плато, Алейская степь). По названию близлежащего населенного пункта новому объекту дано название «Котляровка-1, одиночный курган» (рис. 2). Он представляет собой одиночное земляное погребальное сооруже-

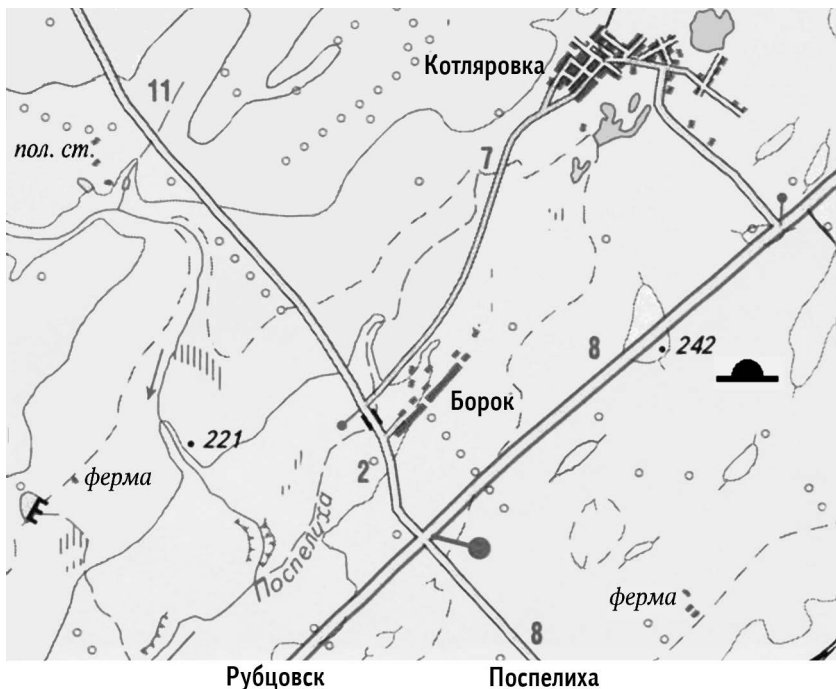


Рис. 2. Одиночный курган Котляровка-1.

ние размерами 15×18 м и высотой 0,35 м. Насыпь кургана ко времени обследования в значительной степени разрушена при установлении триангуляционного пункта (остатки железобетонных столбов, железных уголков и траншея-канавы подпрямоугольной формы). Грабительские ямы и западины не прослеживаются. Признаков древних прикурганых сооружений нет. Параметры одиночного кургана Котляровка-1 позволяют предварительно датировать его периодом средневековья (IX–X вв. н. э.). Одиночные курганы небольших размеров характерны преимущественно для эпохи средневековья [3], а в культурном плане они обычны для сrostкинской культуры.

3. **Одиночный курган Ушаковское-1** расположен на участке водораздела рр. Барнаулка (северо-западнее) – Клепечиха (юго-восток). Участок в орографическом отношении входит в юго-восточную оконечность Приобского плато, включающую долину р. Алей (Алейская степь) в Шипуновском районе Алтайского края (Российский сельский совет) [4]. Курган расположен в 4,8 км на северо-северо-запад от северо-северо-западной окраины с. Шипуново, в 6,27 км на юго-восток от

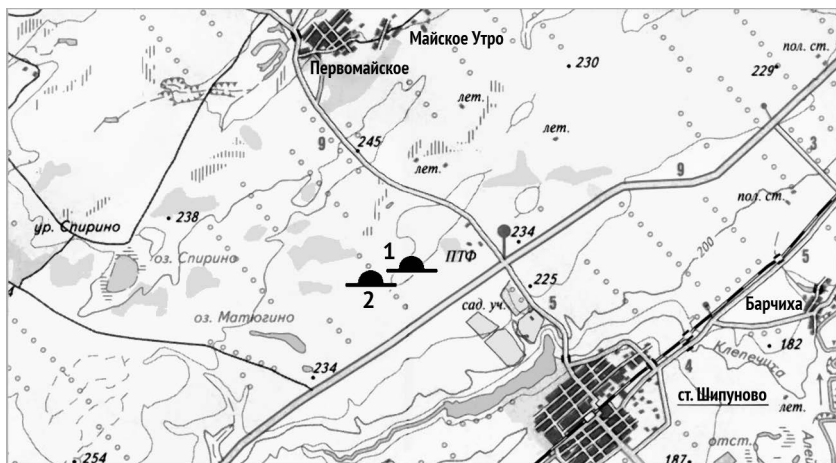


Рис. 3. Одиночные курганы: 1 – Ушаковское-1; 2 – Ушаковское-2.

юго-восточной окраины пос. Первомайский. Место находится в 2,4 км к западу от пересечения федеральной автодороги А322 и межмуниципальной автодороги Н6001 с. Шипуново – с. Зеркалы – с. Коробейниково, в 87 м на юго-юго-запад от опоры № 47 линии электропередачи, протянутой вдоль полевой дороги (рис. 3, 1). В 350 м на северо-северо-запад от одиночного кургана фиксируется незначительный по площади березовый колоч. Южный сектор участка на значительном расстоянии от одиночного объекта маркируется автодорогой А-322 Барнаул – Рубцовск – граница с Республикой Казахстан (участок в районе с. Шипуново). Западный сектор участка также на значительном расстоянии от данного объекта отделяется лесополосой от прилегающего участка. В 7,3 км к западу от выявленного объекта находится озеро Спирино, в 3,5 км к юго-западу – озеро Матюгино. Одиночный курган расположен в урочище Ушаковские озера на распаханном поле, виден по слабо фиксируемому светлому пятну диаметром около 22 м. Высота этой насыпи в настоящее время составляет 0,2 м. Земляной курган представляет собой одиночное погребальное сооружение, слабо фиксируемое на дневной поверхности.

4. Одиночный курган Ушаковское-2 расположен на участке водораздела рек Барнаулка (северо-западнее) – Клепечиха (юго-восток) Выявленный объект расположен примерно в 600 метрах к юго-западу от одиночного кургана Ушаковское-1 в урочище Ушаковские озера на вспаханном поле (рис. 3, 2). Параметры кургана 23×26 м, высота этой насыпи в настоящее время составляет 0,42 м. Других курганных насы-

пей не зафиксировано. Для объединения двух установленных объектов (Ушаковское-1 и Ушаковское-2) в один некрополь нет достаточных оснований; учитывая расстояние между ними (около 600 м) выявленные курганы рассматриваются как два самостоятельных объекта. Параметры одиночных курганов Ушаковское 1 и 2 характерны для скифского времени (вторая половина I тыс. до н. э.) и могут быть отнесены к каменной культуре.

**5. Курганный могильник Жарковская Грива 2.** Находится на территории Баевского района Алтайского края (Нижнечуманский сельский совет), в урочище Жарковская Грива, в 4,2 км на северо-восток от восточной окраины села Павловка, в 9,17 км на юго-восток от северо-восточной окраины с. Нижнепайва (рис. 4). Район относится к восточной окраине Кулундинской низменности. Ландшафт данного участка плоско-волнистый (супесчаные древнеаллювиальные равнины) с разнотравно-злаковыми луговыми степями на обыкновенных черноземах в сочетании с березовыми колками [4]. Площадь поля ограничена редкой лесополосой с запада и северо-запада. На северо-востоке участок маркирован правым берегом р. Пайва, восточный – редкими естественными березово-осиновыми колками. Некрополь «Жарковская Грива 2» находится на относительно ровном поле, включенном в пахотные земли. Отмеченная группа курганов расположена на значительном расстоянии от объекта Жарковская Грива-1, не менее 700 м на север-северо-восток от последнего. Это обстоятельство позволило дать название новому объекту «курганный могильник Жарковская Грива-2». Некрополь вытянут в общем направлении по оси северо-восток – юго-запад и состоит из девяти земляных курганов. Насыпи курганов № 1 и № 4 изначально были возведены высоко от уровня древней поверхности, они хорошо выделяются в рельефе и опахиваются. Курган № 1 находится в лесополосе, при организации которой подвергся незначительному антропогенному воздействию, сохранив первоначальные внешние размеры и форму. Курганы № 1, 2, 4–7, 9 имеют округлую форму. Насыпь курганов № 3 и № 8 имеют вытянуто-овальные очертания.

В насыпи курганов № 1 и № 4 фиксируются древние грабительские ямы. Стенки ям пологие, заросли густой травой. Кроме того, вся насыпь данных объектов изрыта норами барсуков и разного размера ямами охотников. Диаметр древней грабительской ямы в насыпи кургана № 1 составляет около 2,3 м, глубина до 0,40–0,50 м. Диаметр древней грабительской ямы в насыпи кургана № 4 составляет 4,5–5 м, глубина до 0,50–0,70 м.

При исследовании объектов № 2, 3, 5–9 признаков древних прикурганных сооружений, прежде всего ровиков, не установлено.

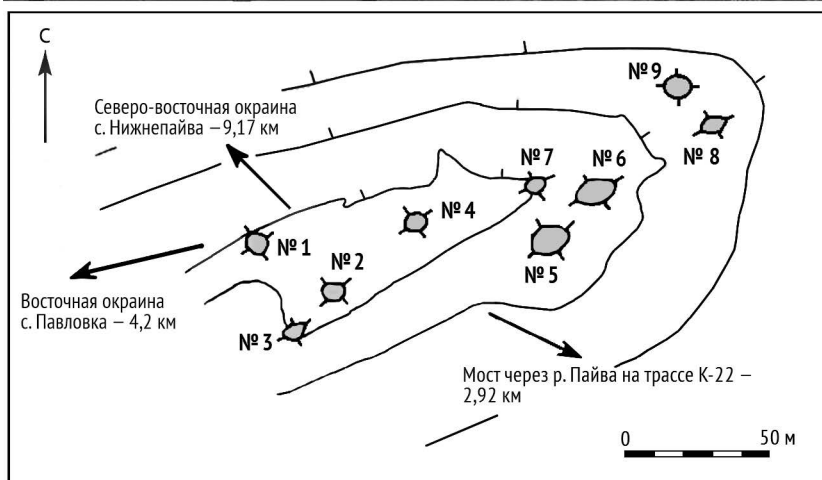


Рис. 4. Курганный могильник Жарковская Грива-2.

Объекты некрополя Жарковская Грива-2 составляют единую планировочную структуру, состоят из однотипных, одновременных девяти объектов одной культурно-хронологической группы без иных фиксируемых в рельефе погребальных элементов. Возможная датировка – I тыс. до н. э. (V–III вв. до н. э.). Подобные памятники, исследованные



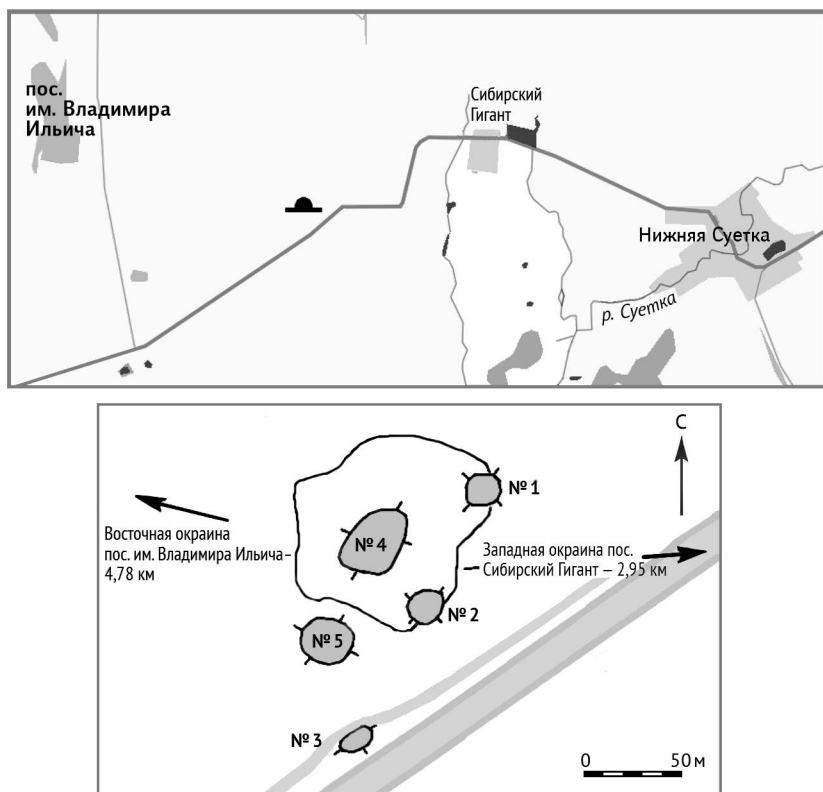


Рис. 5. Курганный могильник Калиновая Согда.

в регионе, по погребальному обряду и полученным материалам относятся к каменной культуре скифской эпохи [5; 6; 4; 7, с. 255–271].

**6. Курганный могильник Калиновая Согда** на территории Суетского района (Ильичевский сельский совет). Место расположения – район бывшего населенного пункта Калиново. В 5,4 км южнее находится северная оконечность Кулундинского озера (рис. 5). Район расположения памятника относится к лугово-степным дренированным элювиальным ландшафтам: плоско-волнистые супесчано-лессовые древнеаллювиальные и озерно-аллювиальные равнины с разнотравно-типчаково-ковыльными степями на южных солонцеватых черноземах [4]. На распаханном поле в 182 м к северу от действующей автомобильной дороги К-22 между лесополосами был обнаружен ранее неизвестный курганный могильник. По названию местности новому некрополю дано название Калиновая Согда. Он расположен в 2,95 км на запад-

юго-запад от западной окраины пос. Сибирский Гигант, в 4,79 км на юго-восток от восточной окраины пос. им. Владимира Ильича, в 180 м на запад-северо-запад от кладбища бывшего с. Калиново. Насыпи курганов земляные. Памятник вытянут в общем направлении по оси север – юг.

*Курганы № 1, 2, 5* имеют округлую формы. Курганы № 3 и 4 вытянуто-овальных очертаний. У кургана № 3 наибольшие размеры по линии северо-восток – юго-запад, наименьшие – по линии северо-запад – юго-восток. Он расположен на участке между автодорогой К-22 и полевой дорогой. Насыпь кургана, судя по его местоположению и фиксируемой внешней форме, подверглась механическому воздействию во время строительства участка автомобильной дороги К-22. Земляная насыпь кургана № 4 интенсивно растащена распашкой. У данного кургана наибольшие размеры по линии север-северо-восток – юг-юго-запад, наименьшие размеры – по линии север-северо-запад – юг-юго-восток.

*Курганы № 4 и № 5* планиграфически расположены в одном общем направлении по оси север – юг. Курганы № 1, 2, 3 расположены преимущественно западнее от курганных сооружений № 4, 5 на относительно равноудаленном расстоянии от них. Объекты № 1, 2, 3, судя по расположению на местности, относительно равноудалены друг от друга на расстояние около 55–70 м по оси север – юг.

Датировку некрополя «Калиновая Согра, курганный могильник» можно предположительно определить по характеру планиграфии памятника, организации курганов некрополя в микроцепочки, дистанцированию крупных насыпей от более мелких, расположению на высоких участках водоразделов или степных пространств, достаточно большому количеству насыпей как вторая половина I тыс. до н. э. (скифское время). Культурная принадлежность – каменная культура [7, с. 255–271; 8]. В пользу принадлежности могильника к каменной культуре раннего железного века свидетельствуют и размеры насыпей. При исследовании подобных курганов каменной «элиты» в южных районах Алтайского края были зафиксированы сложные погребальные сооружения: бревенчатые шатровые перекрытия (курган № 1 могильника Михайловский VI диаметр 50 м) [9], подземный ход – дромос в кургане № 4 некрополя Бугры и т. п. [7; 9, с. 42–50].

**7. Курганный могильник Нижнечуманка-3** на территории Баевского района (Нижнечуманский сельский совет). Расположен в 6,46 км на северо-восток от северо-северо-восточной окраины села Нижнечуманка, в 6,73 км на запад – юго-запад от западной окраины с. Баево, в 1,65 км на северо-северо-восток от оз. Травное (рис. 6). Обследованный район орографически относится к восточной окраине Кулундин-



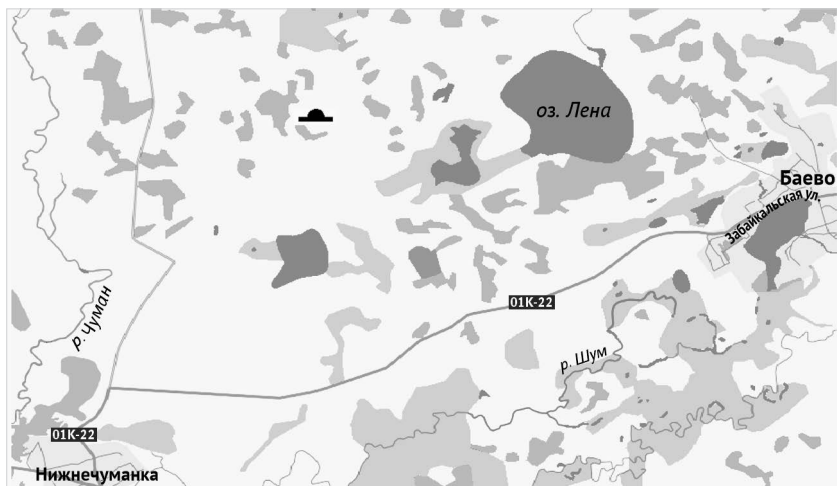


Рис. 6. Курганный могильник Нижнечуманка-3.

ской низменности [4, с. 149–150]. Курганный могильник расположен на относительно ровном поле, частично включенном в пахотные земли. Рельеф местности характеризуется как плосковолнистая равнина с незначительной долей заболоченности к ее восточному сектору. Северный, западный, южный сектора местности маркированы березовыми колками.

Вместе с автором открытия памятника Нижнечуманка П. Н. Д. Брунником было установлено местонахождение памятника «Нижнечуманка II, курганный могильник» на местности по левобережью р. Пайва в 6,2 км на северо-запад от моста через р. Чуман (западная окраина с. Нижнечуманка), в 3,6 км на север от автодороги с. Нижнечуманка – с. Павловка, на распаханном поле были выявлены два ранее неизвестных кургана с земляными насыпями.

По названию близлежащего населенного пункта новому объекту культурного наследия дано название Нижнечуманка-3. Признаков древних прикурганных сооружений (ровики, каналы и т. д.) не зафиксировано.

Датировку и культурную принадлежность некрополя Нижнечуманка-3 установить сложно. Наиболее вероятно отнесение археологического комплекса к эпохе средневековья. Именно для этого периода характерны курганные группы из нескольких насыпей относительно небольших размеров. В культурном отношении это, скорее всего, сrostкинская культура (2-я половина VIII – XII в. н. э.) [10, с. 333–344].

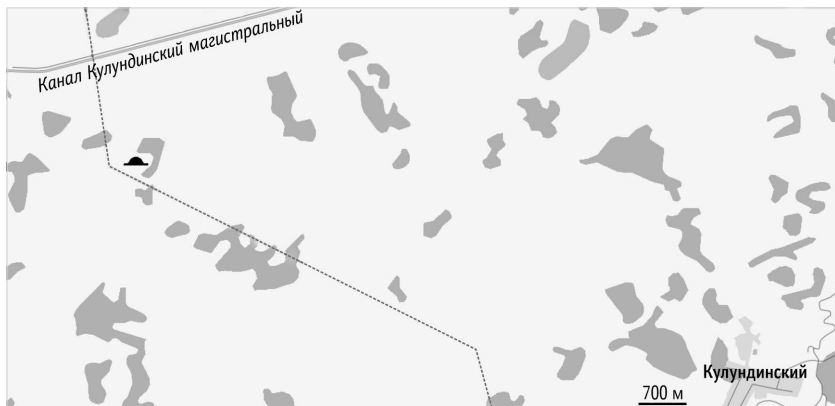


Рис. 7. Курганный могильник Стурово.

**8. Одиночный курган Стурово.** Расположен на территории Тюменцевского района (Черемшанский сельский совет) в 8,5 км на северо-запад от северо-западной окраины пос. Кулундинский, в 7,26 км на северо-северо-запад от северной окраины с. Сафроново, в 5,96 км на северо-северо-запад от оз. Палагино (рис. 7). Долины р. Кулунда и оз. Палагино — это супесчано-суглинистые низкие речные террасы и высокие поймы. Распространены галофитные разнотравно-злаковые луга на луговых солончаковых почвах [4, с. 149–150]. Курган расположен на открытом относительно ровном земельном участке сельскохозяйственного назначения. Рельеф местности характеризуется как плоско-волнистая равнина. Курган имеет диаметр 12 м и высоту 0,15 м. По названию урочища новому объекту культурного наследия дано название «Стурово, одиночный курган». Установить датировку и культурную принадлежность кургана достаточно сложно. В данном регионе Алтайского края одиночные курганы небольших параметров характерны преимущественно для эпохи средневековья [3], а в культурном плане они обычны для сrostкинской культуры.

**9. Наконечник стрелы,** переданный местными жителями во время осмотра трассы газопровода, изготовлен из расщепленной вдоль кости конечности крупного копытного. Является случайной находкой в окрестностях с. Дружба в долине р. Левая Горевка на водоразделе рек Алей и Барнаулка. Внутренняя полость кости оставлена в виде паза, идущего вдоль одной из граней. Ширина паза до 0,08 см, глубина — до 0,04 см. Общая длина 19,08 см. От кончика жала на расстоянии 3 см наконечник имеет треугольное сечение (равносторонний треугольник

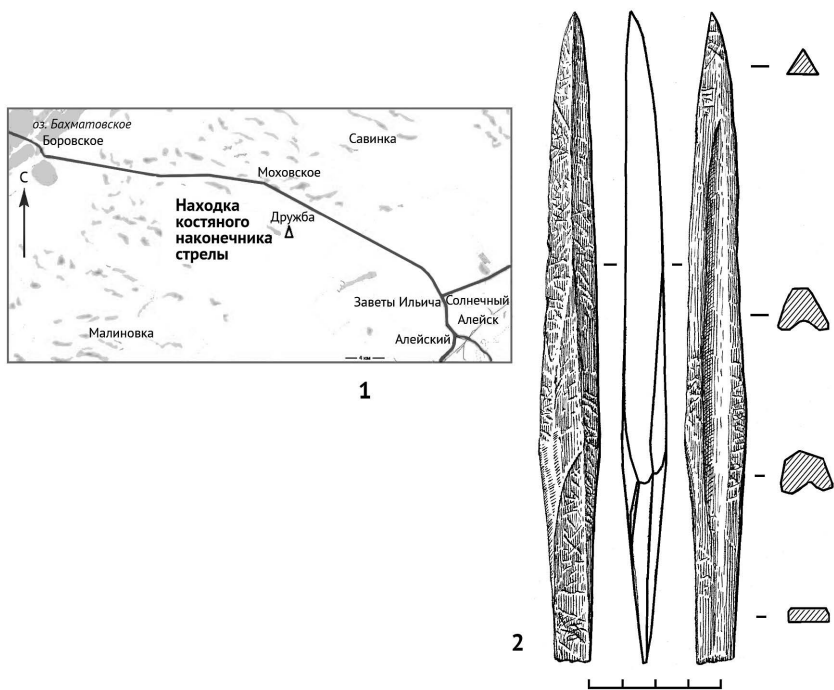


Рис. 8. Место находки наконечника стрелы около с. Дружба Алейского района (1) и его рисунок (2).

с длиной стороны до 1 см). На расстоянии 8 см от жала часть орудия, представляющая собой киль изделия, имеет срез — лицевую грань, переходящую в широкую часть черена, ширина которого 1,2 см, толщина от 0,8 см в месте перехода от киля и до 1 мм на приостренном окончании. Общая длина черена около 6 см. Пологие сглаженные плечики наконечника заполированы. По общепринятой схеме классификации наконечник стрелы принадлежит к группе костяных, разряду I — черешковые; раздел II — с упором в форме пологих плечиков-скосов, плавно переходящих в черенок; отдел I — коротконасадный, длина пера наконечника превышает длину насада; тип I — четырехгранный килевидный с естественным желобком на одной грани. Подобные крупные наконечники, относящиеся к категории орудий охоты, характерны для кулайской культуры (I в. до н. э. — IV в. н. э.) (рис. 8) [11].

Yu. T. Mamadakov<sup>1</sup>, A. L. Kungurov<sup>2</sup>, N. A. Konstantinov<sup>3</sup>

<sup>1</sup> OOO Scientific Center "Heritage of Siberia", Barnaul

<sup>2</sup> Altai State Museum of Local Lore, Barnaul

<sup>3</sup> Gorno-Altai State University, Gorno-Altaysk

### New archaeological sites in the steppe zone of the Altai Territory

**Abstract.** The article is devoted to the publication of new burial mounds and the discovery of a bone arrowhead. The materials were recorded during the survey by the archaeological detachment of the Limited Liability Company Scientific Center "Heritage of Siberia" of the land plots that are set aside for laying gas pipeline lines. The burial mounds number from one to nine earth mounds. The dating of monuments is determined only pre-Scythian time (Kamensk culture) and the era of the early Middle Ages (Srostkin culture). These materials significantly expand the archaeological cartography of the region. A large-sized bone petiole arrowhead from the Aleysky district dates back to the period of late antiquity (Kulai culture). **Keywords:** *kurgan, kurgan group, region, landscape, village, arrowhead, bone, stalk.*

### Источники и литература

1. Список объектов археологического наследия, расположенных на территории Алтайского края. [Электронный ресурс]. URL: [cultu/upload/pic/file/pamyatniki\\_arheologii.doc](http://cultu/upload/pic/file/pamyatniki_arheologii.doc).
2. Демин М. А., Ситников С. М., Запрудский С. С. К археологической карте Ребрихинского района // Полевые исследования в Верхнем Приобье и на Алтае. 2009 г. (Археология, этнография, устная история). 2009. Вып. 6. С. 25–31.
3. Могильников В. А., Неверов С. В., Уманский А. П., Шемякина А. С. Курганы у деревни Грязново // Древняя история Алтая. Барнаул, 1980. С. 106–130.
4. Алтайский край. Атлас. М., 1978. 222 с.
5. Памятники истории и культуры Северо-Западного Алтая. Барнаул, 1990. 132 с.
6. Куйбышев А. В., Медникова Э. М., Могильников В. А., Неверов С. В., Суразаков А. С., Уманский А. П. Работы Алтайской экспедиции // АО 1976 года. М., 1977. С. 211.
7. Фролов Я. В., Тишкин А. А. Каменская культура // История Алтая. Т. 1. Древнейшая эпоха, древность и средневековье. Барнаул, 2019. С. 255–271.
8. Уманский А. П., Шамшин А. Б., Шульга П. И. Могильник скифского времени Рогозиха-1 на левобережье Оби. Барнаул, 2005. 204 с.
9. Фролов Я. В., Шамшин А. Б. Курганный могильник Михайловский VI на юге Кулунды и некоторые вопросы, связанные с интерпретацией курганов скифского времени с шатровыми деревянными конструкциями под насыпями // Михайловский район: Очерки истории и культуры. Барнаул, 1999. С. 42–50.
10. Горбунов В. В. Сrostкинская культура // История Алтая. Т. 1. Древнейшая эпоха, древность и средневековье. Барнаул, 2019. С. 333–344.
11. Горбунов В. В. Ритуальные захоронения животных кулайской культуры // Погребальный обряд древних племен Алтая. Барнаул, 1996. С. 156–166.