

*С. С. Радовский, Н. Н. Серегин*

*Алтайский государственный университет, г. Барнаул*

## **Результаты разведочных работ в Чемальском районе Республики Алтай<sup>1</sup>**

**Аннотация.** В статье представлены результаты разведочных работ, проведенных участниками Чемальской экспедиции Алтайского государственного университета в северной части Республики Алтай в 2021 г. Актуальность таких исследований определяется не только научной значимостью получаемых материалов, но и необходимостью сохранения объектов культурного наследия в зоне активной туристско-рекреационной деятельности. Зафиксированные памятники получили обозначения Берсюкта III и Чобурак IV в соответствии с нумерацией комплексов, выявленных ранее в данной местности. Ввиду отсутствия каких-либо отличительных характеристик планиграфии объектов и признаков наземных конструкций обнаруженные памятники до раскопок могут быть датированы в широких хронологических рамках раннего железного века — средневековья. Вместе с тем представляется возможным утверждать, что курганы Берсюкта III с большей степенью вероятности относятся к скифо-сакскому периоду, а сооружения комплекса Чобурак IV — к более позднему времени. **Ключевые слова:** разведочные работы, Республика Алтай, Чемальский район, курган, ранний железный век, средневековье.

К настоящему времени в результате исследований, проводившихся экспедициями многих учреждений в Чемальском районе Республики Алтай, накоплен значительный объем информации о памятниках различных хронологических периодов от эпохи камня до средневековья [1]. Вместе с тем данная территория остается весьма перспективной для дальнейших полевых работ. Наряду с решением научных задач существенным фактором, определяющим важность проведения целенаправленных археологических изысканий в Чемальском районе, является интенсивное развитие туристско-рекреационной сферы, что проявляется в том числе в активном формировании инфраструктуры. Не секрет, что зачастую в ходе такой деятельности происходит уничтожение объектов культурного наследия. Своевременное выявление археологических комплексов, постановка их на учет и, по возможности, полноценное изучение не только позволят получить значительный объем сведений об исторических судьбах населения региона, но также потенциально будут способствовать, при условии реализации дополнительных мероприятий, включению этих памятников в сферу культурного туризма.

---

<sup>1</sup> Работа выполнена при финансовой поддержке гранта Президента РФ, МК-2381.2020.6.

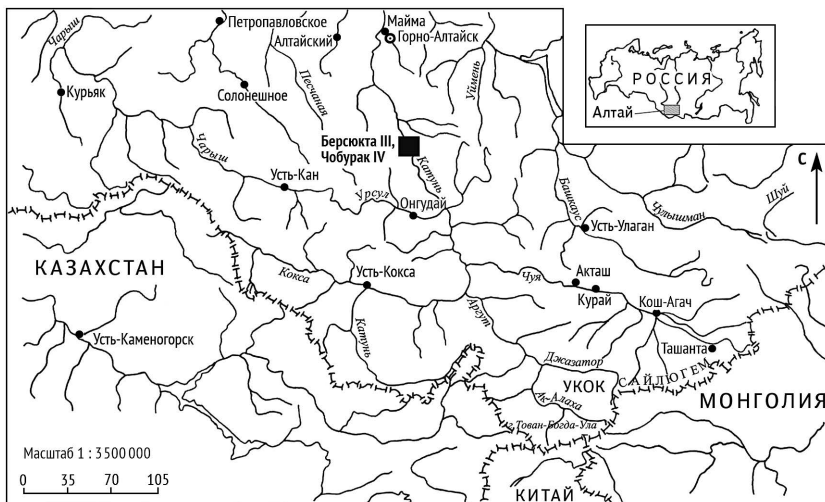


Рис. 1. Расположение выявленных памятников.

Начиная с 2015 г. целенаправленные полевые работы в северной части Республики Алтай осуществляются участниками Чемальской археологической экспедиции Алтайского государственного университета. В результате этих исследований раскопаны более 40 объектов, демонстрирующих различные аспекты истории региона в эпоху неолита – раннего средневековья, а также выявлена серия новых комплексов [2–5 и мн. др.]. В ходе разведочных работ, проведенных в 2021 г., зафиксированы еще два памятника (рис. 1). Обнаруженные объекты получили обозначения в соответствии с нумерацией комплексов, выявленных ранее в данной местности. Представим описание памятников.

**Берсюкта III** (рис. 2). Памятник расположен в 3 км к юго-востоку от с. Еланда, в 21,5 км к северо-западу от с. Куюс Чемальского района Республики Алтай. Объекты небольшого комплекса локализованы на второй надпойменной террасе правого берега р. Катунь, в 400 м к востоку от реки и в 50 м к востоку от трассы Чемал–Куюс. В 450 м к северо-западу находится некрополь Берсюкта II, а в 1,7 км к востоку–юго-востоку – памятник Чобурак I. С юга могильник огибает полевая дорога, ведущая к ныне не функционирующему карьеру. На памятнике выявлены три курганных насыпи.

*Курган № 1* находится в 50 м к востоку от трассы Чемал–Куюс. Визуально фиксируется насыпь диаметром 8 м и высотой 0,5 м, сложен-

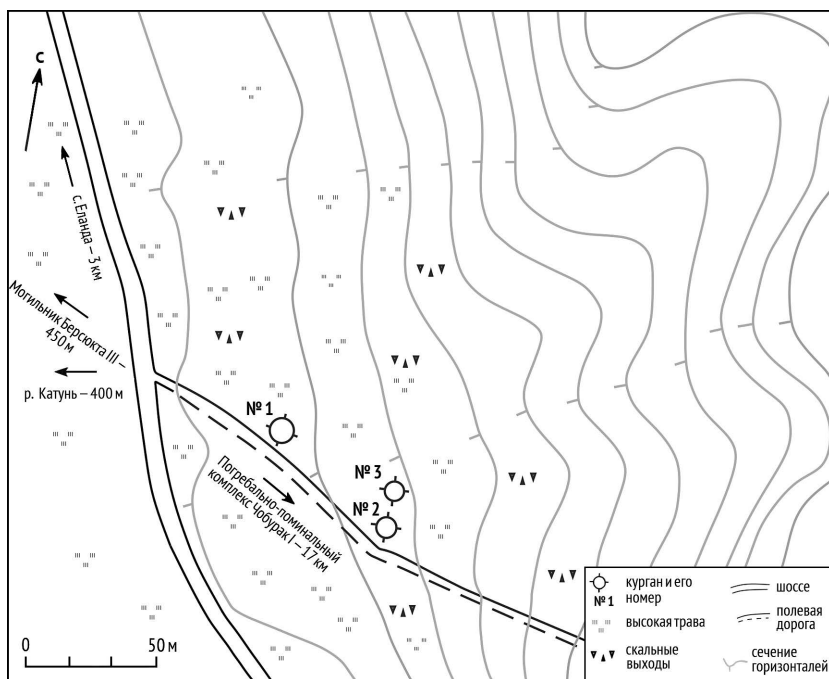


Рис. 2. План комплекса Берсюкта III. Сечение горизонталей через 5 м.

ная из крупных и средних камней. Западины или какие-либо другие повреждения наземной конструкции не выявлены. По периметру сильно задернованной насыпи выделяется крепида из более крупных камней.

**Курган № 2** выявлен в 37 м к востоку-юго-востоку от кургана № 1. Объект имеет насыпь округлой формы диаметром 4,8 м и высотой 0,4 м. Наземная конструкция сложена из крупных, средних и мелких камней. Западины не замечены, по периметру насыпи фиксируется крепида из более крупных камней. Курган сильно задернован.

**Курган № 3** расположен в 2,5 м к северу кургана № 2 и, возможно, образует с ним цепочку по линии север-юг. Визуально фиксируется насыпь округлой формы диаметром 4,6 м и высотой 0,35 м, сложенная из крупных, средних и мелких камней. Западины или какие-либо другие повреждения наземной конструкции не выявлены.

**Чобурак IV** (рис. 3). Памятник расположен в 6,5 км к востоку-юго-востоку от с. Еланда и в 18 км к западу-северо-западу от с. Куяс Чемальского района Республики Алтай. Объекты небольшого комплекса локализованы на второй надпойменной террасе правого берега р. Ка-

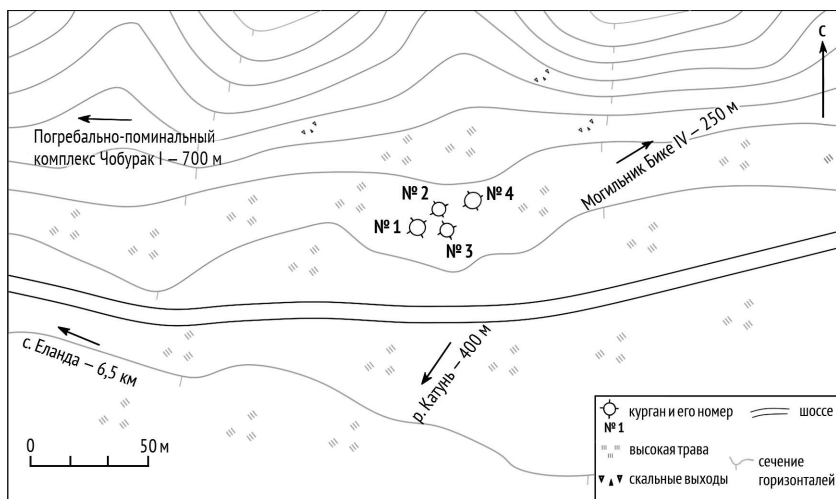


Рис. 3. План комплекса Чобурак IV. Сечение горизонталей через 5 м.

тунь, в 400 м к северу-северо-западу от реки и в 40 м к северу от трассы Чемал–Кюус. В 250 м к северо-востоку находится некрополь Бике IV, а в 700 м к западу – погребально-поминальный памятник Чобурак I. На комплексе выявлены четыре объекта.

*Курган № 1* обнаружен в 40 м к северу от трассы Чемал–Кюус. Визуально фиксируется насыпь округлой формы диаметром 3,2 м и высотой 0,25 м, сложенная из крупных, средних и мелких камней. Какие-либо западины или другие повреждения наземной конструкции не выявлены.

*Курган № 2* находится в 2,5 м к северо-востоку от кургана № 1. Объект имеет насыпь вытянутой формы размерами 2,8×2,0 м и высотой 0,35 м. Наземная конструкция сложена из средних и мелких камней. Курган слабо задернован, западины не фиксируются.

*Курган № 3* расположен в 1 м к юго-востоку от объекта № 2 и в 3,2 м к востоку от кургана № 1. Визуально фиксируется насыпь округлой формы диаметром 2,2 м и высотой 0,15 м, сложенная из средних и мелких камней. Какие-либо западины или другие повреждения наземной конструкции не выявлены.

*Курган № 4* обнаружен в 6,5 м к востоку-северо-востоку от сооружения № 2 и в 7,3 м к востоку от кургана № 3. Объект представляет собой каменную выкладку округлой формы диаметром 1,8 м и высотой 0,1 м. Кольцо сложено из средних и мелких камней. В центре сооружения камни не фиксируются.

Учитывая отсутствие каких-либо отличительных характеристик планиграфии объектов и признаков наземных конструкций, выявленные памятники до раскопок могут быть датированы в широких хронологических рамках раннего железного века — средневековья. Вместе с тем представляется возможным утверждать, что курганы Берсюкта III с большей степенью вероятности относятся к скифо-сакскому периоду, а сооружения комплекса Чобурак IV — к более позднему времени. Принимая во внимание важность материалов, полученных в ходе раскопок расположенных в непосредственной близости памятников, исследование охарактеризованных объектов позволит расширить имеющиеся представления о культуре населения региона.

---

S. S. Radovsky, N. N. Seregin  
Altai State University, Barnaul

#### **Results of surveys in the Chermal region of Altai Republic**

**Abstract.** The article presents the results of surveys carried out by members of the Chermal expedition of Altai State University in the northern part of the Altai Republic in 2021. The relevance of such research is determined not only by the scientific significance of the materials obtained, but also by the need to preserve cultural heritage sites in the area of active tourist and recreational activities. The discovered sites were designated as Bersyukta III and Choburak IV in accordance with the numbering of the complexes identified earlier in the area. Given the absence of any distinctive characteristics of the planigraphy of objects and signs of ground structures, the sites before excavations can be dated within a broad chronological framework of the Early Iron Age — the Middle Ages. At the same time, it seems possible to assert that the mounds of Bersyukt-III more likely belong to the Scythian-Saka period, and the structures of the Choburak-IV complex — to a later period. **Keywords:** surveys, Altai Republic, Chermal district, barrow, early Iron Age, Middle Ages.

#### **Источники и литература**

1. Степанова Н. Ф., Соенов В. И. Археологические памятники и объекты Чемальского района. Горно-Алтайск, 2009. 212 с.
2. Серегин Н. Н., Горбунов В. В., Тишкин А. А. Раскопки ритуальных объектов на комплексе Чобурак I (Северный Алтай) // Сохранение и изучение культурного наследия Алтайского края. Барнаул, 2016. Вып. XXII. С. 174–182.
3. Лихачева О. С. Разведка в Чемальском районе // Археологические открытия 2015 г. М., 2017. С. 450–452.
4. Серегин Н. Н., Тишкин А. А., Матренин С. С., Паршикова Т. С. Погребение жужанского времени из Северного Алтая (по материалам могильника Чобурак I) // Теория и практика археологических исследований. 2019. №4. С. 51–68.
5. Серегин Н. Н., Тишкин А. А., Горбунов В. В., Паршикова Т. С. Культурно-хронологические комплексы памятника Чобурак I (Северный Алтай) // Труды VI (XXII) Всерос. археол. съезда в Самаре. Самара, 2020. Т. III. С. 356–358.